


# 10. Baignades, Piscines, Plages & Lacs



## Lacs du Verdon

<https://www.tourisme-alpes-haute-provence.com/lacs-du-verdon/>

### Esparron du Verdon

Réparti sur 160 hectares, le lac d'Esparron est formé de gorges qui offrent des parcours de randonnées nautiques en canoë kayak ou bateau promenade dans un cadre magnifique.

### Lacs du Verdon

Le lac s'étale sur environ 11 km de longueur. Il est formé essentiellement de gorges étroites et sauvages qui s'élargissent à quelques endroits pour former des "mini-lacs".

### Lac de St Croix

C'est le plus vaste des lacs du Verdon. Le plan d'eau s'étend sur environ 10 km de long et 3 km de large, soit une superficie de 2 200 hectares.

### Lac de Castillon

Il s'étend sur environ 8 km de longueur pour une superficie de 500 ha.

## Localisation



## Calanques de Marseille

<http://www.calanques13.com>


Sormiou, Morgiou, Sugiton, En-vau, Port-Miou



## Iles de Marseille, Cassis, La Ciotat

<http://www.calanques13.com/iles.html>

Château If, Frioul, Riou, Maire et la Tortue, Plane, Planier



## Lac de Serre Ponçon (160km)

C'est le deuxième lac artificiel d'Europe par sa capacité (1,272 milliard de mètres cubes) et le troisième par sa superficie (28,2 km<sup>2</sup>).

<https://www.tourisme-alpes-haute-provence.com/lac-serre-poncon/>





## Piscines en Vaucluse

<https://www.guide-piscine.fr/vaucluse/?classement>



- Bull' Aquatic, Chateauneuf de Gadagne  
Tel : 04 90 22 44 88
- Club Palmeraie, Avignon  
Tél : 04 90 82 54 25
- Piscine, Isle sur la Sorgue  
Tél : 08 99 96 54 30
- Piscine Plein air, Cavailon  
Tél : 08 99 96 39 13
- Piscine René Guibert, Pertuis  
Tél : 04 90 79 15 78
- Piscine du Lycée, Apt  
Tél : 04 90 04 88 80
- Club Nautique, Puy Ste Reparade  
Tél : 04.42.50.06.12
- Piscine Yves Blanc, Aix en Provence  
Tél : 0 810 00 80 60
- Centre de loisirs, Gréoux les Bains  
Tél : 04 92 78 19 33
- Piscine de la Rochette, Manosque  
Tél : 04 92 87 61 48
- Club nautique, St Julien le Montagnier  
Tél : 04 92 78 99 53



## Plages

### Marseille (57km)

<https://www.marseilletourisme.fr/fr/que-faire/plages/>

Le Fortin - Corbière  
La Lave - Corbière  
La Batterie - Corbière  
Les Catalans  
Le Frioul  
Le Prophète  
Prado Nord  
Prado Sud  
Plage de l' Huveaune  
L' escale Borély  
La Pointe-Rouge  
Bain des Dames  
Plage de l' Abri Côtier  
Anse des Sablettes  
La Verrerie  
La Maronaise




### Sausset les Pins (70km)

<http://www.ville-sausset-les-pins.fr>




### Martigues (72km)

<https://www.ville-martigues.fr>



### Cassis (78km)

<https://www.ot-cassis.com>



### La Ciotat (79km)

<https://www.laciotat.com>

## Lacs et Plans d' Eau

<https://www.provence-en-famille.fr/les-sportifs/lieux-de-baignade/baignade/offres-6/>



- Lac de Peyrolles (17km)
- Etang de berre de St Chamas (63km)
- Reserve de Rustrel (39km)
- Plan d'eau Riaille, Apt (29km)
- Etang de la Bonde, Cabrières (13km)
- Val de Durance, Cadenet (6km)
- Prato Plage, Pernes les Fontaines (60km)
- Plan d'eau, Vinon sur Verdon (40km)
- Etang de Vacarrès (114km)

